

Les formations du lycée Jean Monnet

Elles sont au nombre de 4 :

- Enseignement général et technologique :

Troisième de l'Enseignement Agricole, Seconde Générale et Technologique, Bac S et Bac STAV (Sciences et Techniques de l'Agronomie et du Vivant)

- Les métiers de la forêt, de l'environnement et de l'aménagement :

Bac Professionnel « Forêt » en 3 ans, BTS Technico commercial « Produits de la filière forêt-bois », BTS « Gestion et Protection de la Nature », Licences Professionnelles.

- Les métiers de l'agriculture :

Bac Professionnel « Conduite et Gestion d'une Exploitation Agricole » en 3 ans, BTS « Analyse et Conduite des Systèmes d'Exploitation », Licence Professionnelle « Gestion et Animation des Espaces Montagnards et Pastoraux ».



Crédit photo Jean Ramière

- La formation adulte et l'apprentissage :

Le Centre de Formation Professionnelle et de Promotion pour Adultes (CFPPA) des Hautes Pyrénées, partie intégrante de l'établissement de Vic-en-Bigorre, dispense des brevets, CAP et titres de niveau IV et V, des Spécialités d'Initiative Locale et des formations ponctuelles dans les mêmes domaines que le lycée ainsi que dans le secteur de l'insertion sociale et professionnelle.

Conception du projet LEGTAF Jean Monnet

11 bis promenade des Acacias - 65000 Vic en Bigorre

05 62 31 80 00 - www.epllepa65.educagri.fr

Ce projet a été réalisé grâce à un projet d'avenir financé par le Conseil Régional Midi-Pyrénées

et une subvention du Conseil Général des Hautes-Pyrénées



imprimé en février 2013

Imp. IMAGES RCS TAUBES
05 62 51 05 31
Ne pas jeter sur la voie publique

Sentier Pédagogique de la Forêt

du lycée agricole et forestier J. Monnet


À 2 km du centre ville (direction Montaner), vous pourrez vous promener en forêt sur le sentier achevé en janvier 2013 par le lycée Agricole et Forestier.

Description du sentier

Ce sentier forestier a été créé par les élèves du lycée Jean Monnet (classes de 3^{ème} de l'enseignement agricole, seconde et première bac professionnel « forêt »).

Il comporte 13 panneaux d'information sur la forêt, sur la sylviculture ainsi que sur des particularités locales (ruines, vignes...).

24 espèces différentes d'arbres et d'arbustes sont également repérées avec leur nom.

Sa visite est libre en suivant le balisage  depuis le panneau de départ au parking de l'arboretum route de Montaner.

La forêt du lycée Agricole et Forestier Jean Monnet

En tant que lycée forestier, le lycée possède sa propre forêt : 7 ha sur la commune de Montaner et 23 ha sur la commune de Vic-en-Bigorre (gérés avec l'aide de l'ONF) que vous allez en partie traverser.

Cette forêt est diversifiée : peuplements naturels de chênes pédonculés et sessiles, robiniers faux acacias, plantations de chênes rouges, de douglas, de pins laricio... ainsi qu'un arboretum.

L'entretien des plantations, l'élagage, l'abattage, le débardage des arbres ainsi que la vente du bois sont réalisés par le lycée Jean Monnet (élèves, apprentis et stagiaires, enseignants).



Panneau de départ

Plan du Sentier

..... Sentier pédagogique

— Limite de la forêt du lycée



Robinier faux acacia



Plantation de chênes rouges



Plantation de pin



Chêne dominant



Prairie ou champs cultivé

— Route



Plantation d'une haie



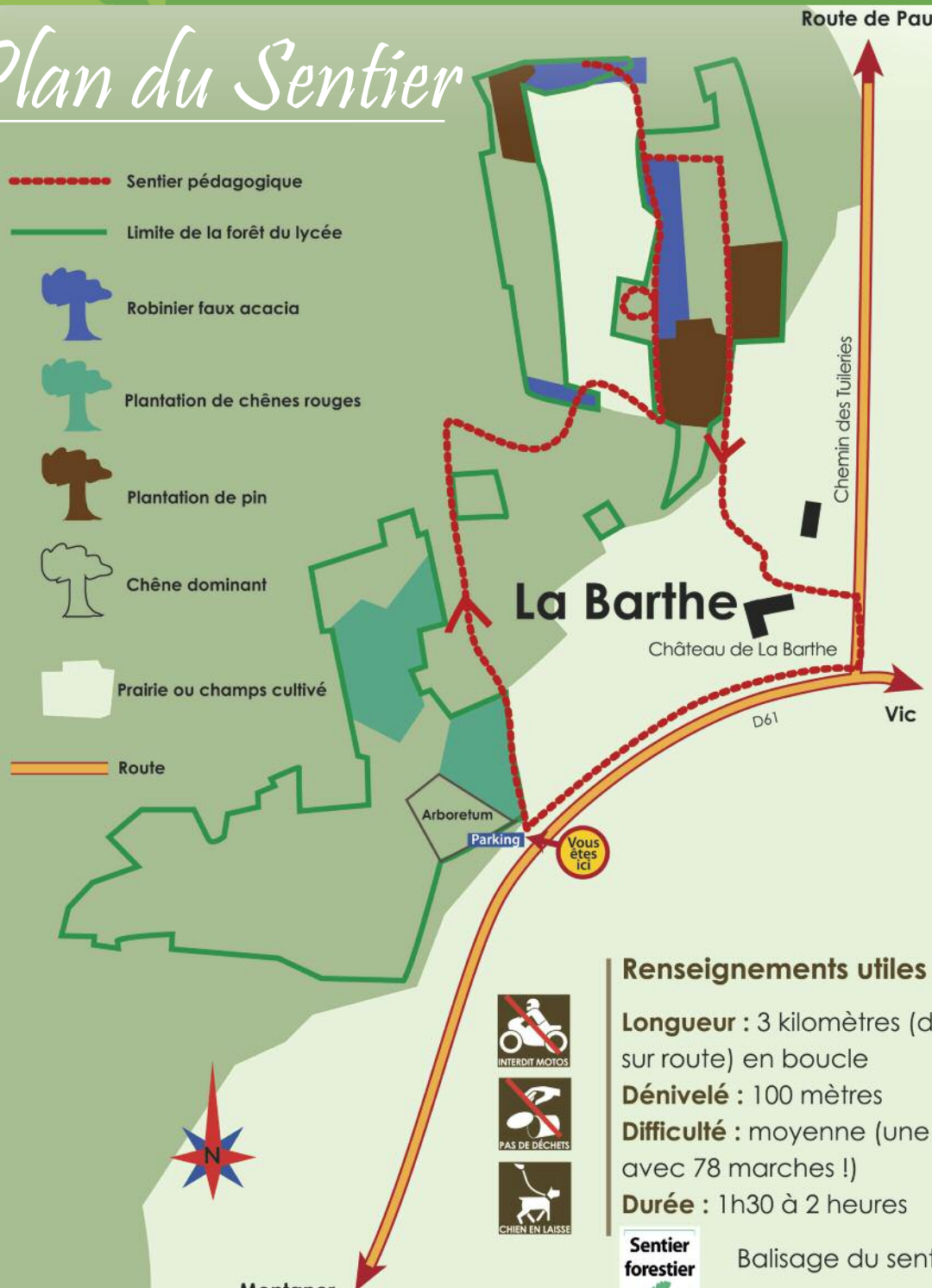
Chêne dépérissant



Néflier



Chêne géant de la forêt



Renseignements utiles sur le sentier

Longueur : 3 kilomètres (dont 600 mètres sur route) en boucle

Dénivelé : 100 mètres

Difficulté : moyenne (une zone pentue avec 78 marches !)


Durée : 1h30 à 2 heures



Balisage du sentier

Photographies de Philippe Bricault

Montaner



Vigne en forêt



Ruines en forêt



Ailanthé du Japon



Château de La Barthe